



Fonds européen agricole pour le développement rural:  
l'Europe investit dans les zones rurales.

### Le travail:

- Inventarisation & Digitalisation des chemins existants
- maillage des boucles dans un seul réseau (communes et SI)
- étude d'un balisage spécifique Point Noeud

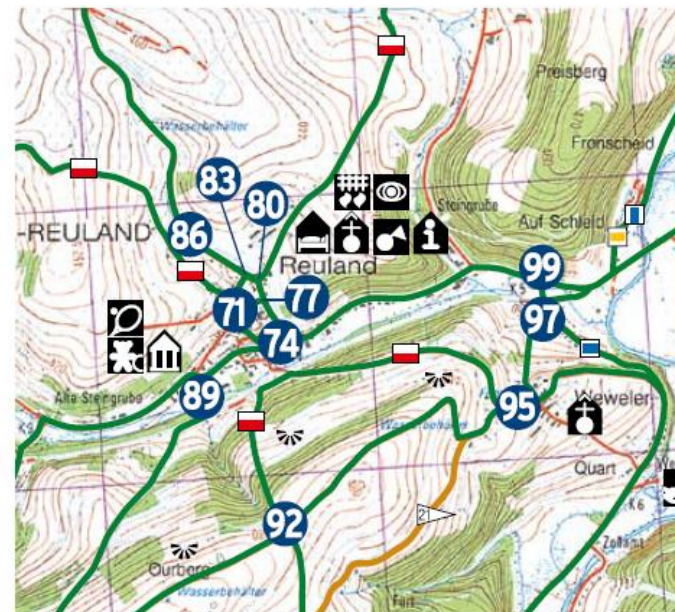
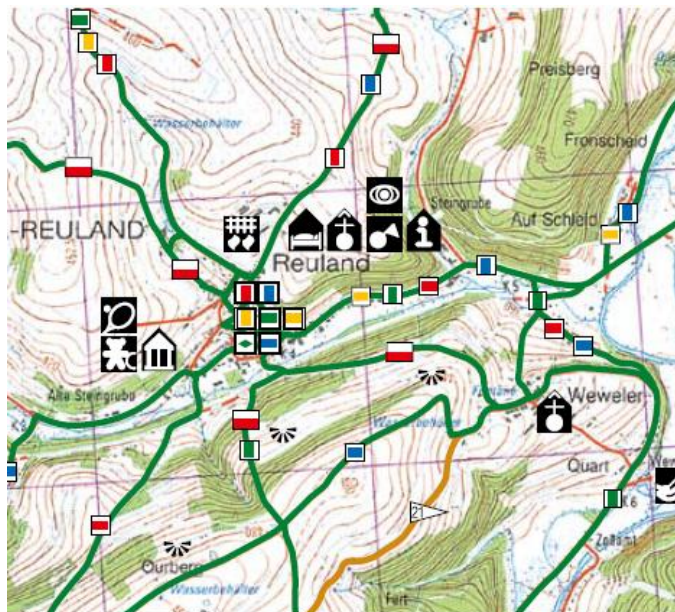
**Durée:** 01.09.2009 – 31.12.2013

**Budget:** 85.000,- EUR

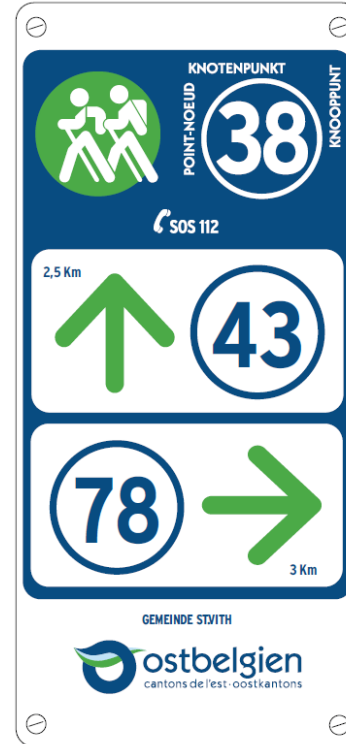
**Porteur du projet:** Tourismusagentur Ostbelgien (TAO - ATEB)  
Au nom du GAL „100 villages 1 avenir“



- Abandon des signes géométriques et des boucles locales de rando
- Rando de PN vers PN, de village à village, d'une commune à une autre commune, ...



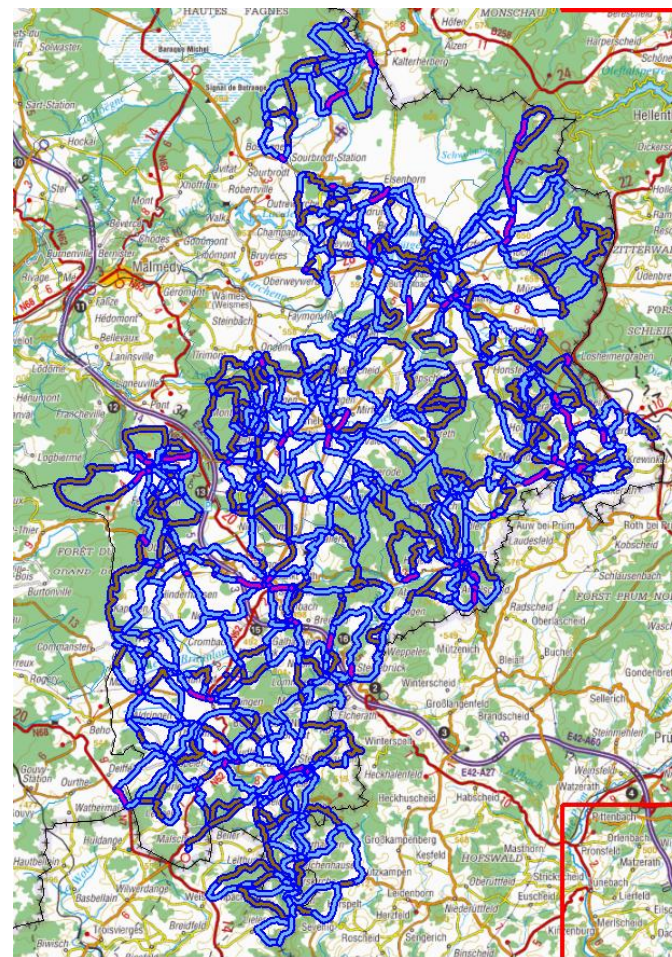
919 Km de réseau  
Réparti sur 5 communes



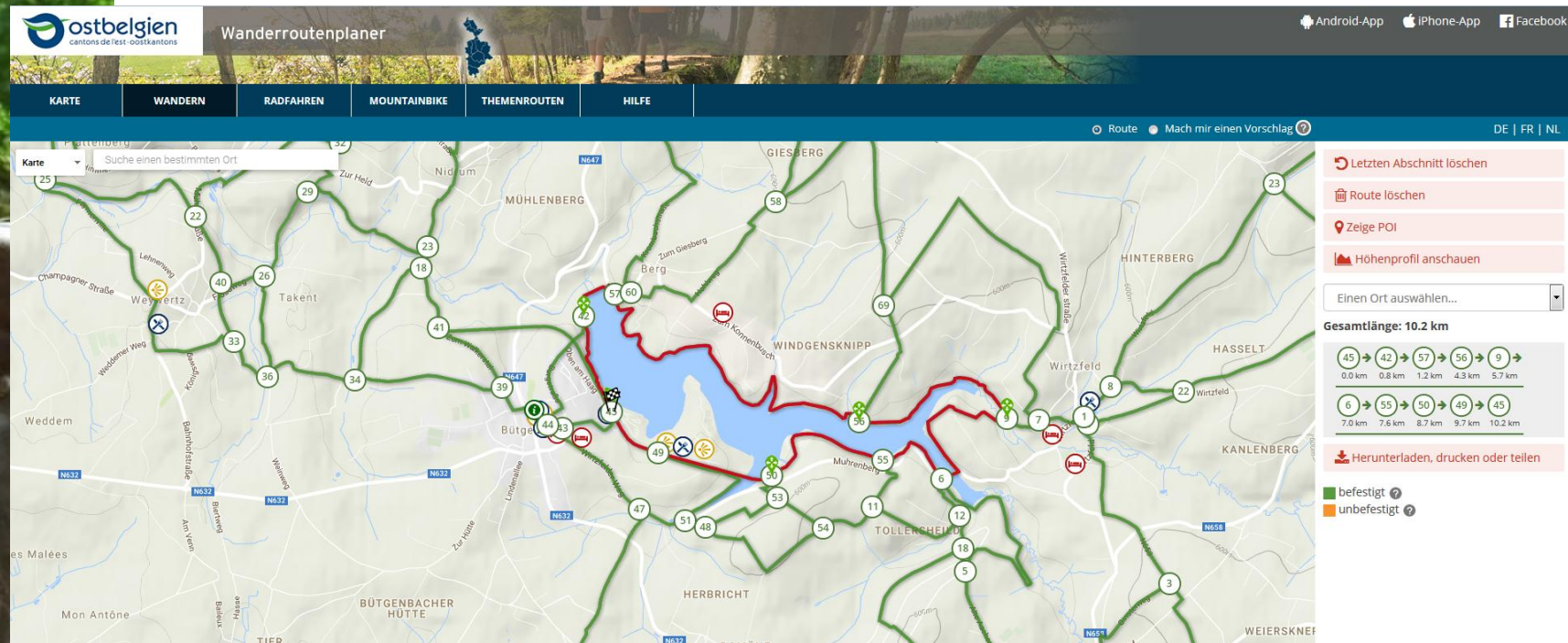
Planification du réseau: ok

Layout balisage: ok

# Et maintenant?



### Planificateur de randonnées!



Wanderroutroutenplaner

KARTE WANDERN RADFAHREN MOUNTAINBIKE THEMENROUTEN HILFE

Route Mach mir einen Vorschlag

Suche einen bestimmten Ort

Letzten Abschnitt löschen

Route löschen

Zeige POI

Höhenprofil anschauen

Einen Ort auswählen...

Gesamtlänge: 10.2 km

45 → 42 → 57 → 56 → 9 → 0.0 km 0.8 km 1.2 km 4.3 km 5.7 km

6 → 55 → 50 → 49 → 45 → 7.0 km 7.6 km 8.7 km 9.7 km 10.2 km

Herunterladen, drucken oder teilen

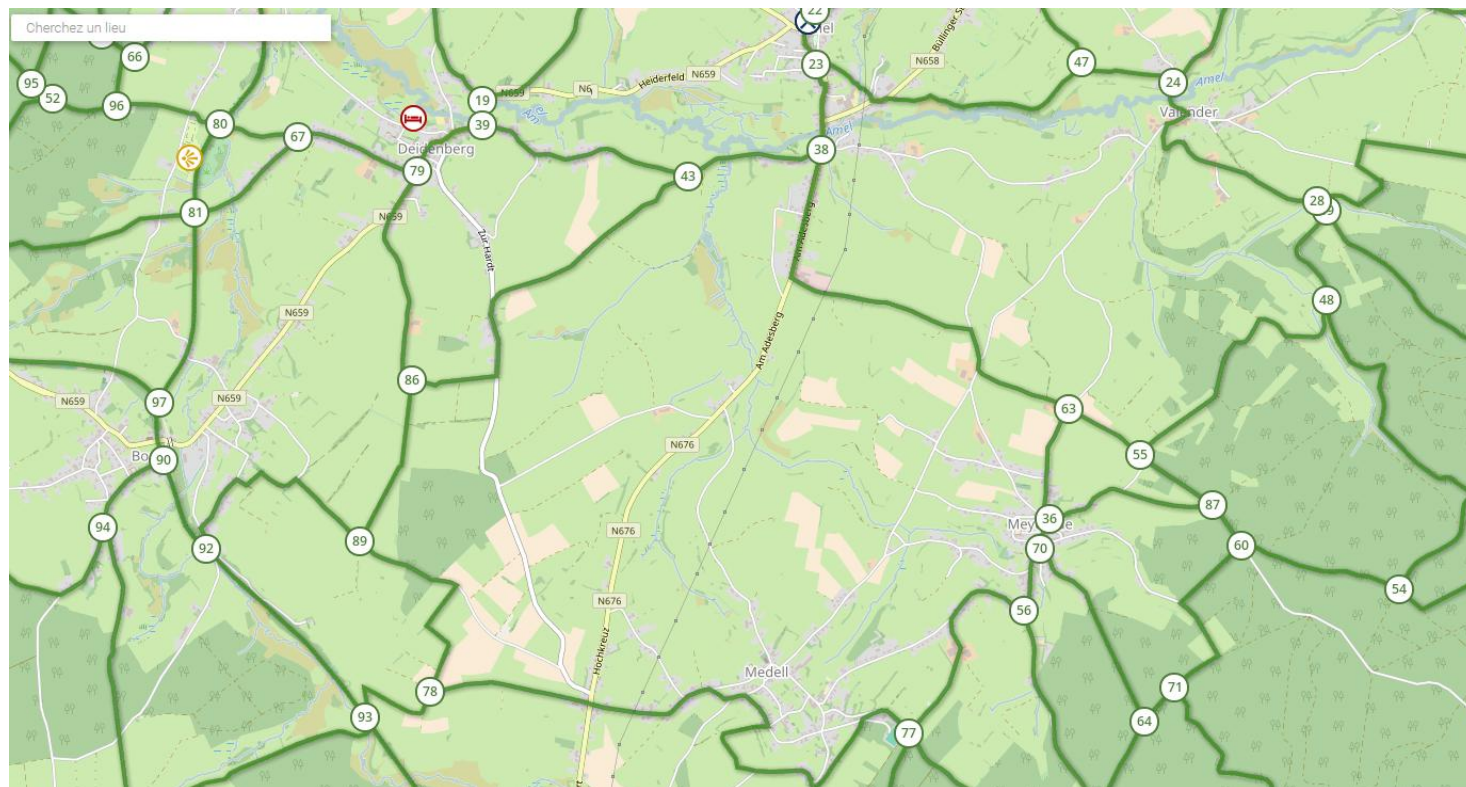
befestigt

unbefestigt



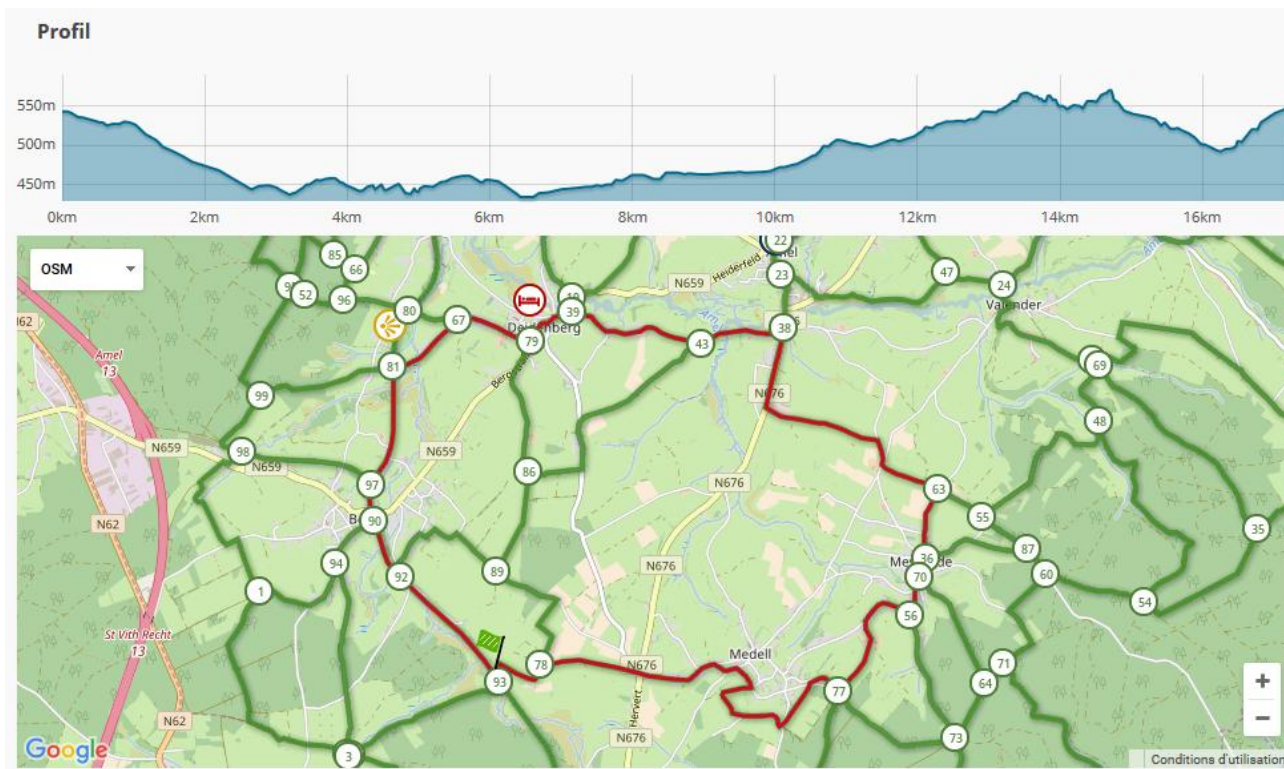
Fonds européen agricole pour le développement rural: l'Europe investit dans les zones rurales.

### Planificateur de randonnées



Fonds européen agricole pour le développement rural: l'Europe investit dans les zones rurales.

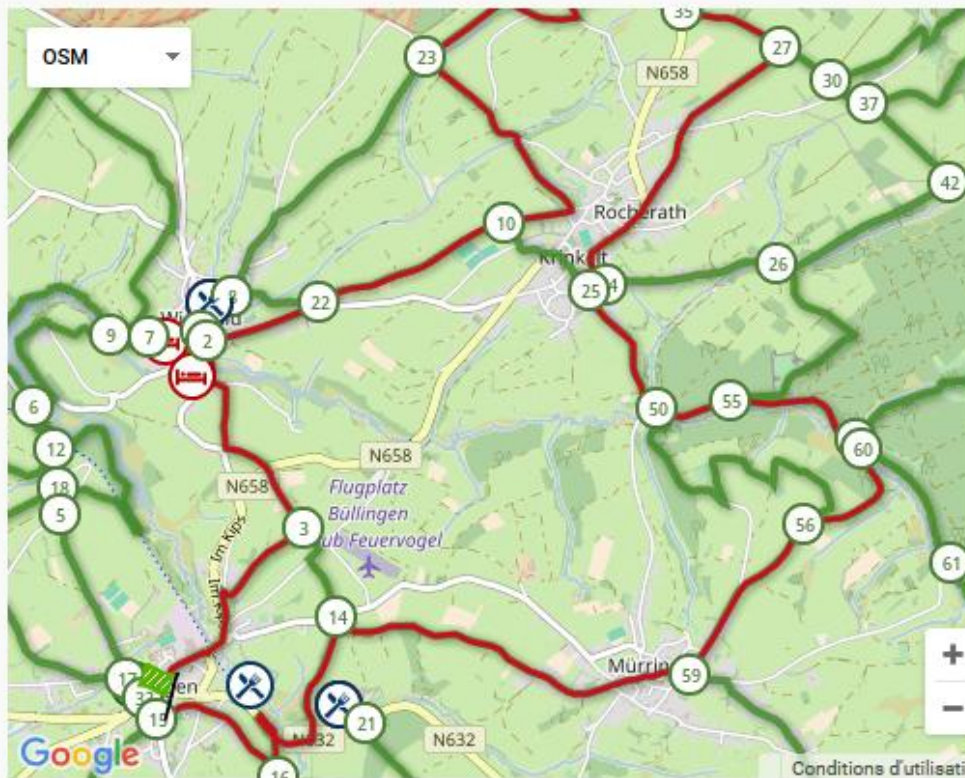
### Planificateur de randonnées





Fonds européen agricole pour le développement rural: l'Europe investit dans les zones rurales.



### Planificateur de randonnées




 Téléchargement GPX

 Téléchargement dans l'App

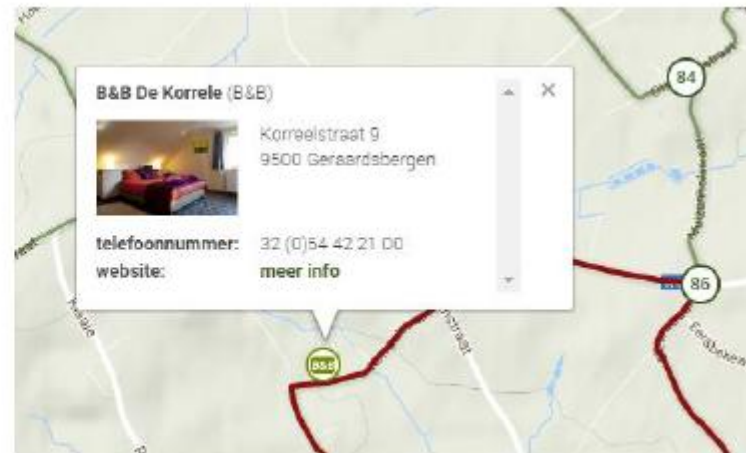
Montrer les POI sur l'aperçu d'impression

 Aperçu d'impression

 Partager ce parcours



### Planificateur de randonnées



RANDONNER	FAIRE DU VÉLO	FAIRE DU VTT	ROUTES À THÈMES	AIDE
-----------	---------------	--------------	-----------------	------

Chercher un itinéraire

### Chercher un itinéraire

Le formulaire ci-dessous vous permet de rechercher une suggestion de parcours.


Chercher une ville ou une commune...

Distance de... 0 150 km


Vous cherchez un itinéraire faisant de 0 à 150 km.

#### Cherchez un type de parcours


- faire du vélo
- faire du VTT
- vélo de course
- randonner




25 parcours trouvés répondant à vos critères.



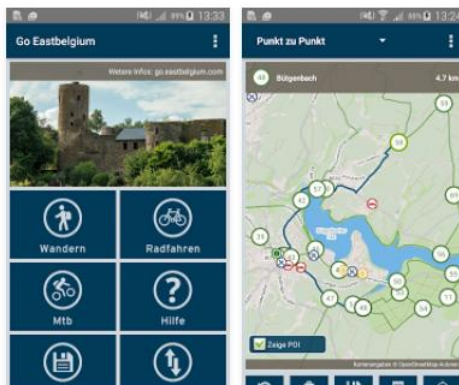
**Paysage de steppes**  
Eupen - 21 km



**Le beau paysage**  
Burg-Reuland - 12.2 km



**Aux sources de l'Our**  
Büllingen - 15 km



Die GO-App bietet:

- 1350 Km Wandervergnügen auf dem virtuellen Wanderwegenetz Ostbelgiens;
- 850 Km Radwege auf dem beschilderten Radwegenetz „VeloTour Hohes Venn-Eifel“;
- 500 Km MTB-Strecken im Süden Ostbelgiens.



Fonds européen agricole pour le développement rural: l'Europe investit dans les zones rurales.

### Continuité du projet – planification :

**Budget:** 234.000,-

#### - fin automne 2016

> Planification du réseau dans le nord et intégration dans planificateur et APP après validation par communes et DNF

#### -fin mars2017(S)

> planification balisage terminée  
>Préparation cahier de charges et appel d'offre pour achat matériel et pose

#### -fin septembre 2017 (N)

> planification balisage terminée  
> Préparation cahier de charges et appel d'offre pour achat matériel et pose

#### - été 2017 jusque été 2018

> commande matériel  
> Livraison  
> Pose du balisage



**Infos auprès de l'Agence du Tourisme de l'Est de la Belgique:**

**Dany HECK, responsable de projet**  
**[dany.heck@eastbelgium.com](mailto:dany.heck@eastbelgium.com)**

**Sandra DE TAEYE, Directrice**  
**[sandra.detaeye@eastbelgium.com](mailto:sandra.detaeye@eastbelgium.com)**

**Tourismusagentur Ostbelgien**  
**Hauptstrasse 54**  
**4780 Sankt Vith**  
**BELGIEN**

