

L'Opération Territoriale Agricole et Environnementale

« La Vallée de l'Auzon »

Contexte et objectifs

Plan de la présentation

- 1- Le contexte de l'animation territoriale
- 2- Le territoire et ses principales caractéristiques
- 3- L'animation territoriale

A graphic of a spiral-bound notebook with a brown cover and a cream-colored page. The spiral binding is on the left side. A horizontal line is drawn across the page, just above the main text.

1- Contexte de l'animation territoriale

Un projet régional expérimental

Un cadre régional :

- Financement
- Encadrement / Coordination

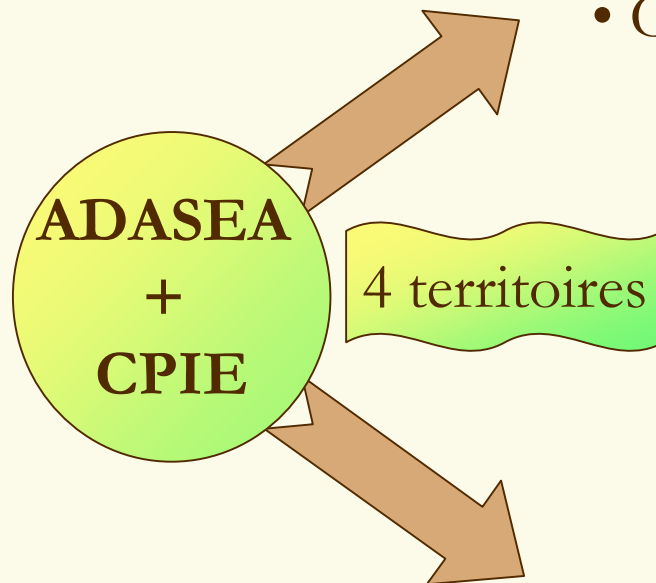
4 partenariats auvergnats ADASEA – CPIE

Recueillir, analyser et comparer les expériences

Deux niveaux d'objectif

Objectifs « régionaux »

- Construire un **partenariat durable**
- Construire une **méthode d'animation territoriale INNOVANTE et REPRODUCTIBLE**



Objectifs « locaux »

- Créer un **espace de dialogue**, notamment entre agriculteurs et élus
- Établir un **plan d'actions concertées**

A graphic of a spiral-bound notebook with a brown cover and a cream-colored page. The spiral binding is on the left side. A horizontal line is drawn across the page, just above the text.

2- Présentation du territoire la 'Vallée de l'Auzon'

Situation du territoire



Un territoire périurbain au sud
de
Clermont-ferrand

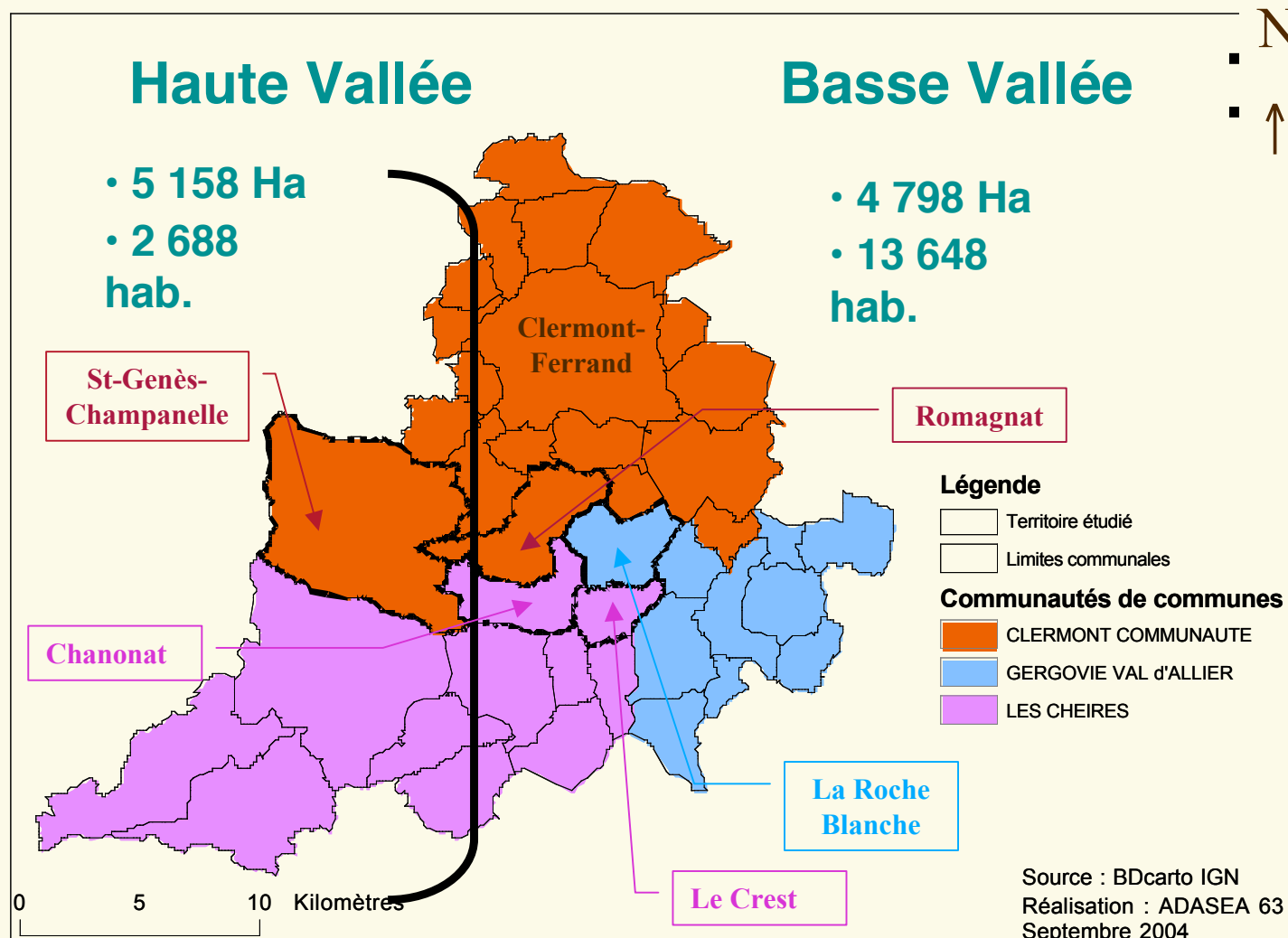
Critères de choix du territoire

- Préconisations de la part des financeurs
- Délibérations « en interne », en amont de la concertation



« La vallée de l'Auzon »

- près de 10 000 ha
- plus de 16 000 habitants



Un territoire « multi-usages »



- un territoire attractif au paysage varié
 - ✓ une fonction résidentielle

- ✓ une fonction récréative



Un territoire « multi-usages »

- une agriculture diversifiée, en régression



Un territoire « multi-usages »



- un patrimoine riche

A graphic of a spiral-bound notebook with a brown cover and a cream-colored page. The spiral binding is on the left side. A horizontal line is drawn across the page, just above the main text.

3- L'animation territoriale mise en oeuvre

Depuis le printemps 2004...

Chronologie

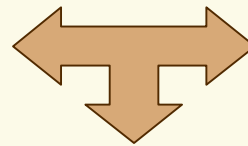
Travail d'investigation ADASEA / CPIE

« état des lieux initial »

Élaboration d'un **diagnostic partagé**
avec les acteurs locaux

2 instances de dialogue :

Concertation
territoriale



Le Comité de
Pilotage

Des actions proposées

Le « diagnostic partagé »

« État des lieux »
ADASEA / CPIE

« Diagnostic partagé »



**Validation et
discussion par les
acteurs locaux
= partage**



Utilisation du jeu de cartes

Les objectifs et l'outil utilisé

- **Restitution et partage de l'état des lieux ADASEA-CPIE**
 - Animation et d'initiation du dialogue territorial
 - Être innovant



Initier la prise de parole
de chaque participant

Véritable « partage »

Le jeu de cartes



→ 11 cartes reprenant des enjeux « pressentis » lors de l'investigation ADASEA – CPIE

→ 1 carte vierge